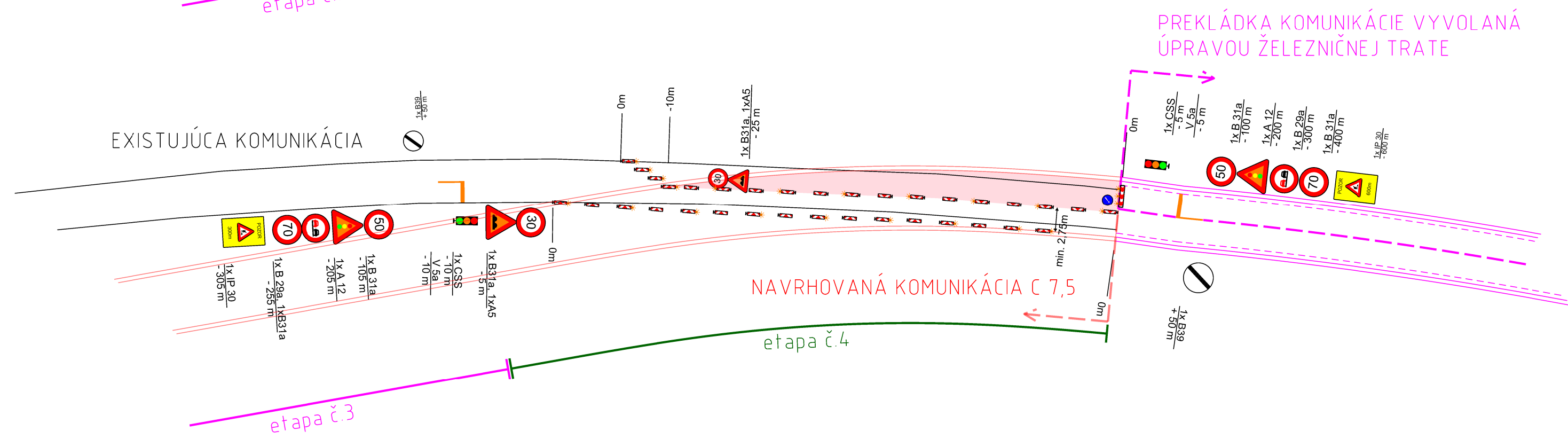
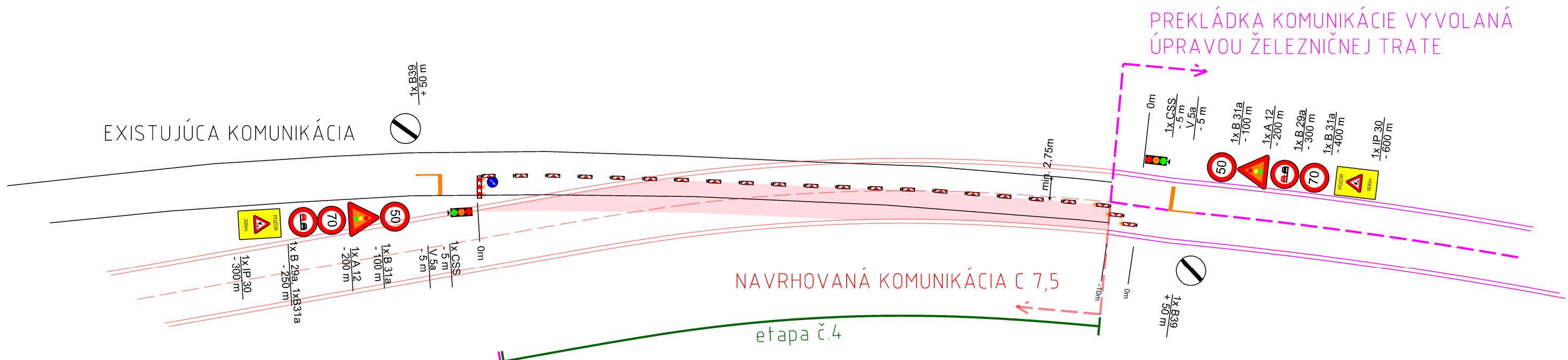


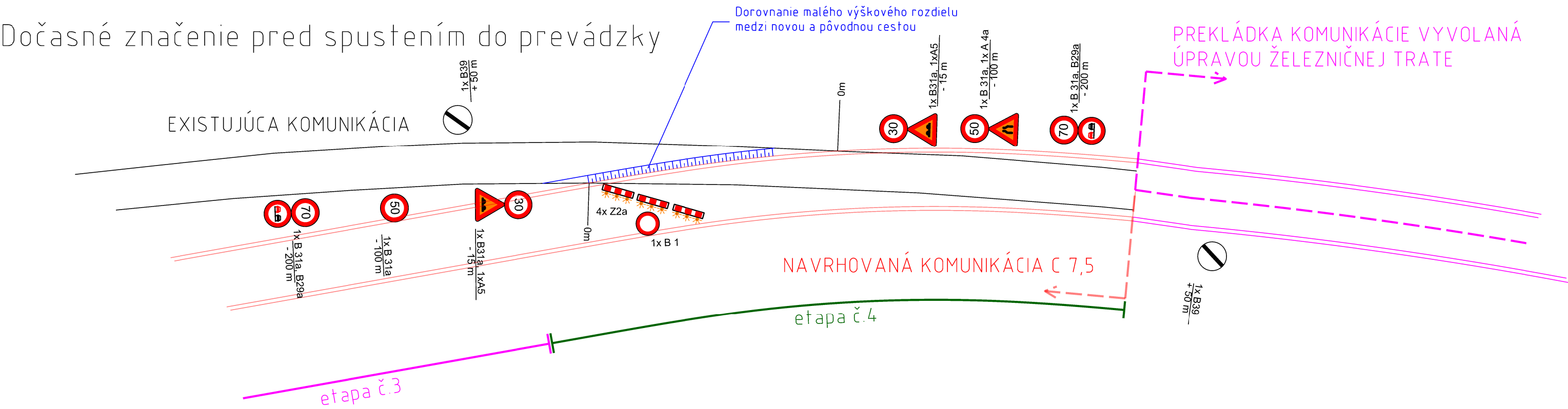
ÚSEK A

STANIČENIE 6,250 00 – 6,308 00

Napojenie na existujúcu komunikáciu/ komunikáciu preloženú v rámci úpravy železnice



Dočasné značenie pred spustením do prevádzky



Výkaz dodaného dopravného značenia:

	B 31a - najvyššia dovolená rýchlosť "30"	2ks		B 1 - zákaz vjazdu všetkých vozidiel	1ks
	B 31a - najvyššia dovolená rýchlosť "50"	2ks		C 6b - prikázaný smer obchádzania vľavo	1ks
	B 31a - najvyššia dovolená rýchlosť "70"	2ks		C 6a - prikázaný smer obchádzania vpravo	1ks
	A 12 - svetelné signály, ako dočasná DZ, žltá retrorreflexná farba	2ks		Z 2a - zábrana na označenie uzávierky, osadená výstražnými svetlami VS1	4ks
	B 29a - zákaz predchádzania	2ks		Z 2b - zábrana na označenie uzávierky, osadená výstražnými svetlami VS1	1ks
	B 39 - koniec viacerých zákazov	2ks		Z 4a+VS1 - smerovacia doska, ľavá, odstup 4m, osadená výstražnými svetlami VS1	18ks
	A 4a - zúžená vozovka z oboch strán, ako dočasná DZ, žltá retrorreflexná farba	1ks		Z 4a - smerovacia doska, ľavá, odstup 4m	15ks
	A 5 - nerovnosť vozovky, ako dočasná DZ, žltá retrorreflexná farba	2ks		CSS - cestná svetelná signalizácia	2ks
	IP 30 - zmena miestnej úpravy "A19-PRÁCA NA CESTE" "600m"	2ks		V5a - priečna súvislá čiara, oranžovou farbou	2x3m
				V1a - pozdĺžna súvislá čiara, oranžovou farbou	2x30m

Manažér projektu:	Ing. Martin Kardoš		
Zodpovedný projektant ucelenej časti stavby:	Ing. Martin Kardoš		
GENERÁLNY PROJEKTANT STAVBY			Trnavská cesta E. 27, 831 04 BRATISLAVA
Zákazkové číslo:	0501	Investor:	Železnice Slovenskej republiky, Bratislava
Stupeň - účel:	DSPRS		Klemensova 8 813 61 Bratislava
			Generálny riaditeľ: Ing. Slavomír Podmanický

Zodpovedný projektant ucelenej časti stavby:	Ing. Marián Kopček		
Zodpovedný projektant objektu:	Ing. Marián Kopček		
Navrhol - vypracoval:	Doc. Ing. Matúš Kováč, PhD.		010 26 Žilina
Kontroloval:	Ing. Martin Pitoňák, PhD.		
Miesto stavby:	Milochov	Okres:	Púchov, Považská Bystrica
Investor - stavebník:	Železnice Slovenskej republiky, Bratislava	Zákazkové číslo:	6-3/50/SvF/14
	Klemensova 8 813 61 Bratislava	Dátum:	12/2014
		Stupeň - účel:	DSPRS
Stavba:	ŽSR, MODERNIZÁCIA TRATE PÚCHOV - ŽILINA PRE RÝCHLOSŤ DO 160 KM/HOD., I. ETAPA, OPTIMALIZÁCIA	Počet A4:	5x A4
		Mierka:	1:500
Objekt (súbor):	SO 44.39.01.1 PÚCHOV - POVAŽSKÁ BYSTRICA NOVÁ CESTNÁ KOMUNIKÁCIA NA OPUSTENOM ŽELEZNIČNOM TELESE	Časť:	44.39.01.1
Název prílohy:	DOČASNÉ DOPRAVNÉ ZNAČENIE - úsek A, km 6,250 00 - 6,308 00	Príloha:	8.5.A